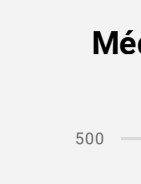
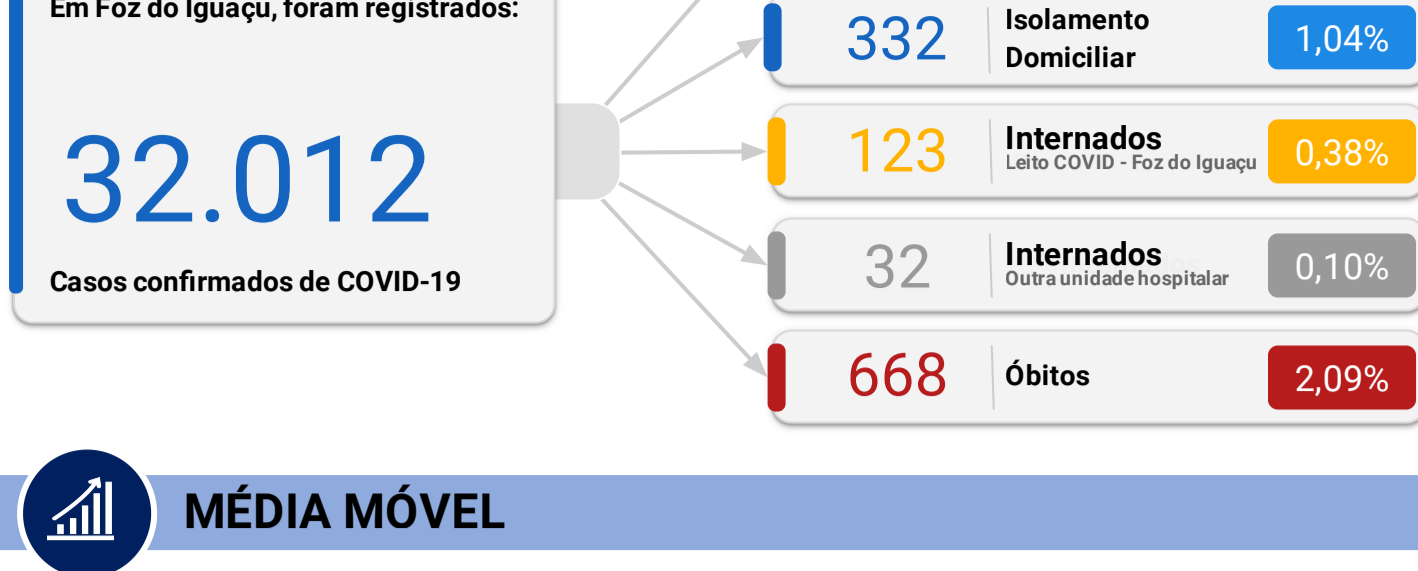
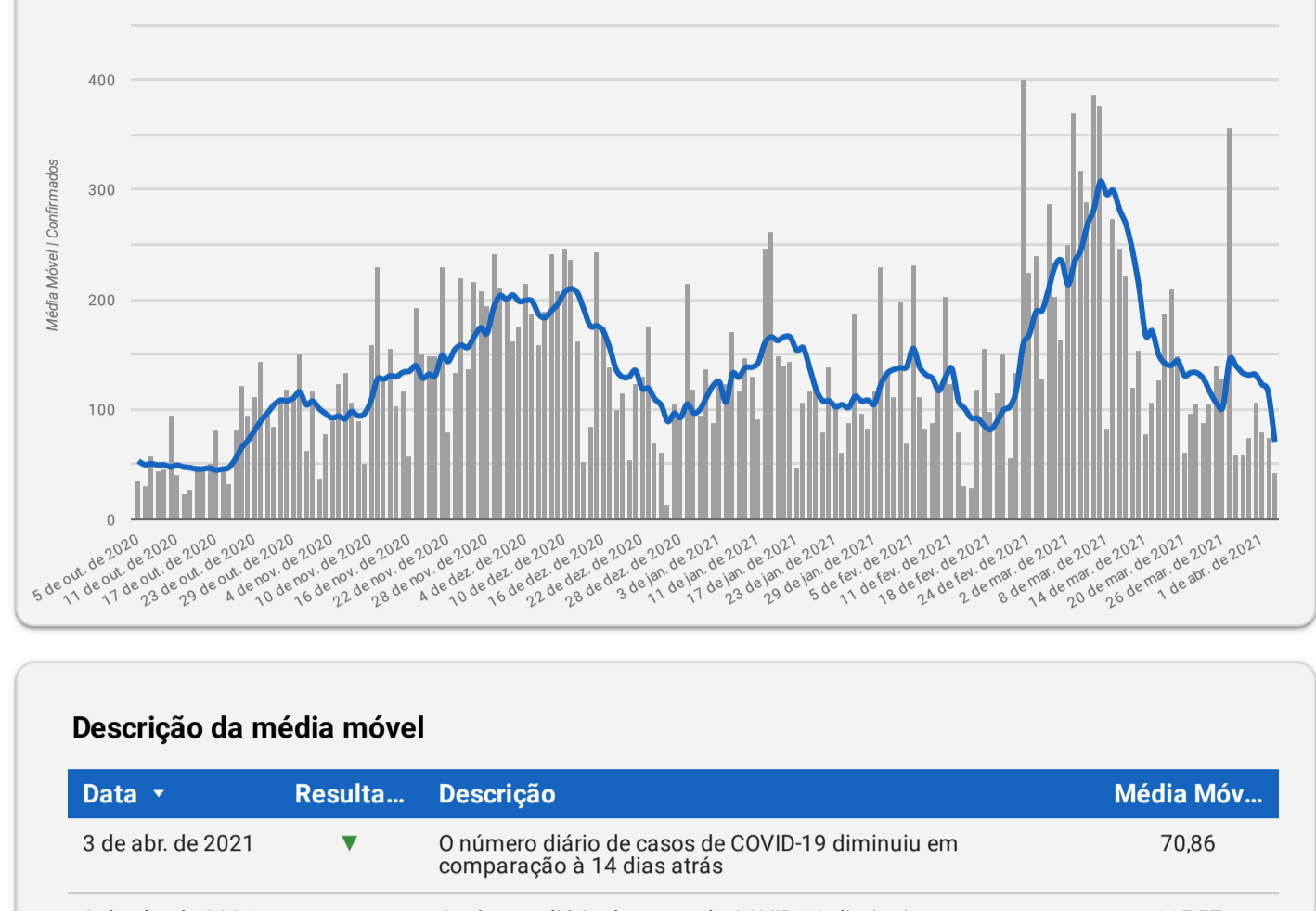




CONFIRMADOS



MÉDIA MÓVEL



Descrição da média móvel

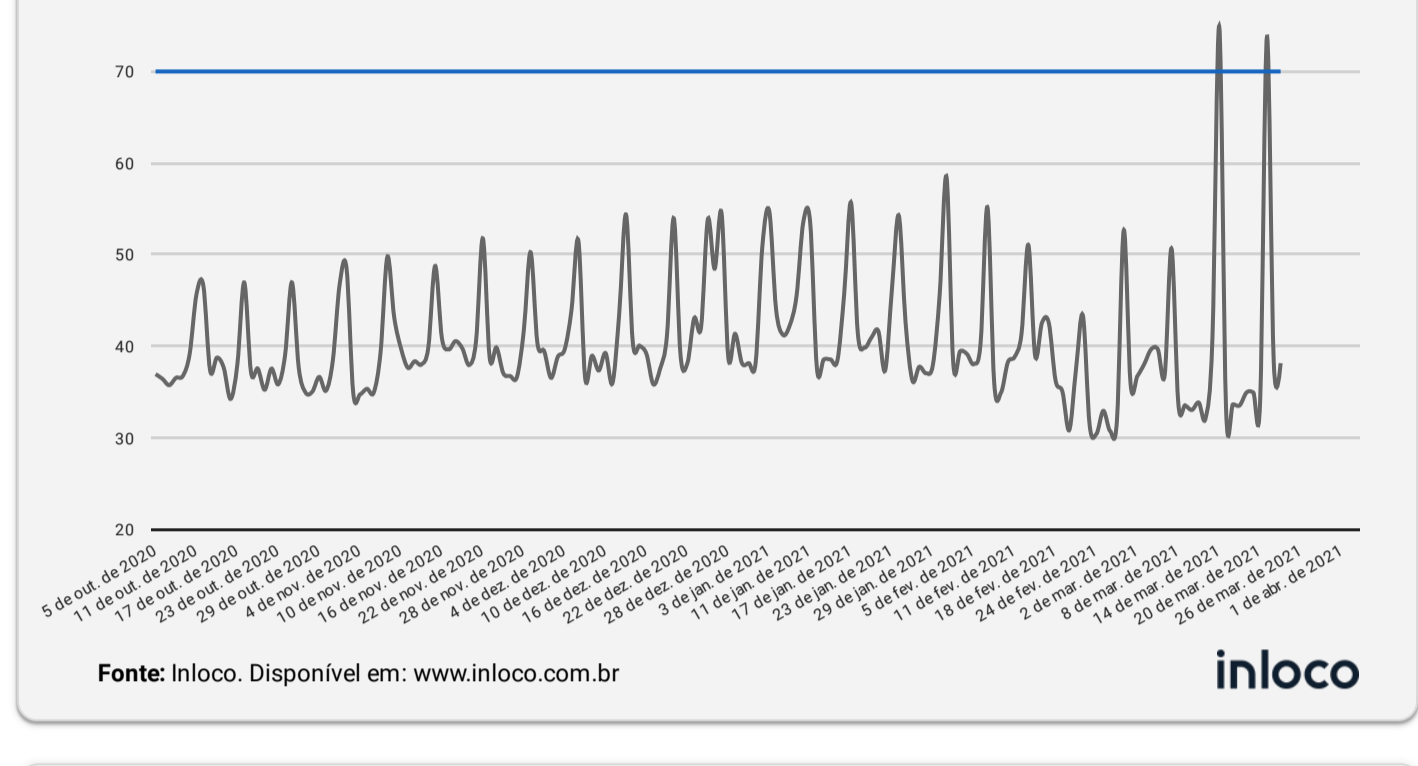
Data	Resultado	Descrição	Média Móvel
3 de abr. de 2021	▼	O número diário de casos de COVID-19 diminuiu em comparação à 14 dias atrás	70,86
2 de abr. de 2021	▼	O número diário de casos de COVID-19 diminuiu em comparação à 14 dias atrás	115,57

Qual o significado do símbolo no resultado?

- ▲ = Alta (nº de casos confirmados aumentou em comparação à 2 semanas anteriores)
- ▬ = Estabilidade (nº de casos confirmados manteve-se similar em comparação à 2 semanas anteriores)
- ▼ = Queda (nº de casos confirmados diminuiu em comparação à 2 semanas anteriores)




ISOLAMENTO SOCIAL

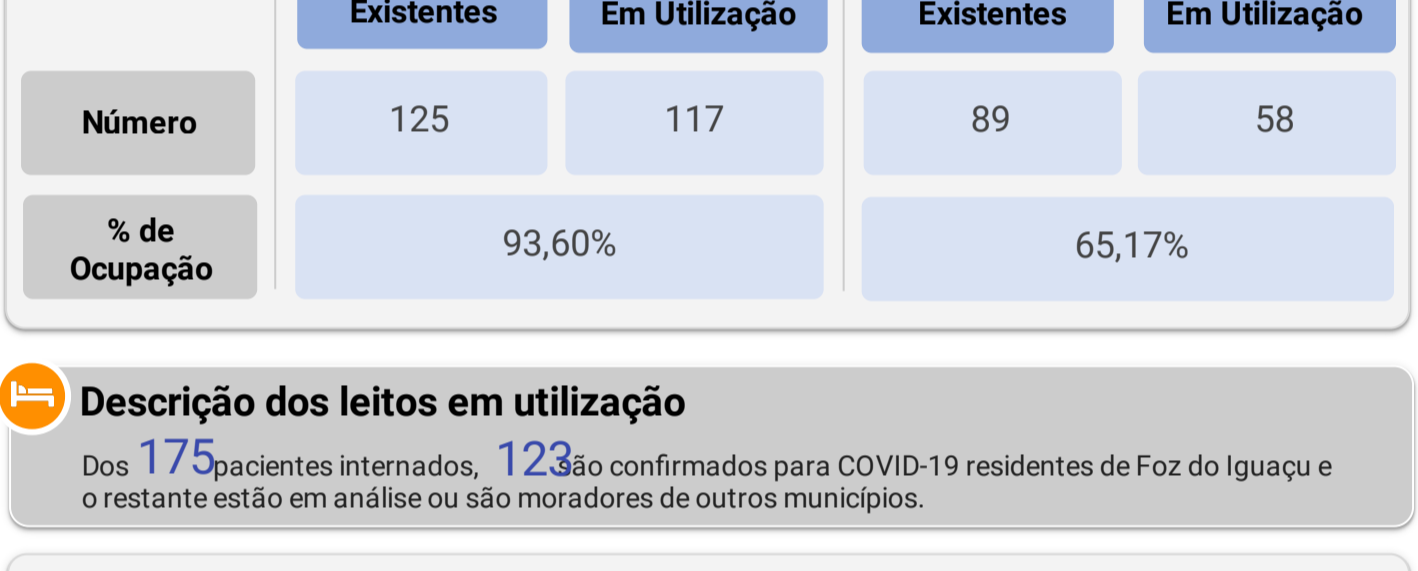


Descrição do Índice de Isolamento Social

Data	Descrição	Índice de Isolamento Social
3 de abr. de 2021	Dados temporariamente indisponíveis	
2 de abr. de 2021	Dados temporariamente indisponíveis	
1 de abr. de 2021	Dados temporariamente indisponíveis	
31 de mar. de 2021	Dados temporariamente indisponíveis	
30 de mar. de 2021	Dados temporariamente indisponíveis	
29 de mar. de 2021	Dados temporariamente indisponíveis	
28 de mar. de 2021	Dados temporariamente indisponíveis	
27 de mar. de 2021	Dados temporariamente indisponíveis	



OCUPAÇÃO DE LEITOS



Descrição dos leitos em utilização

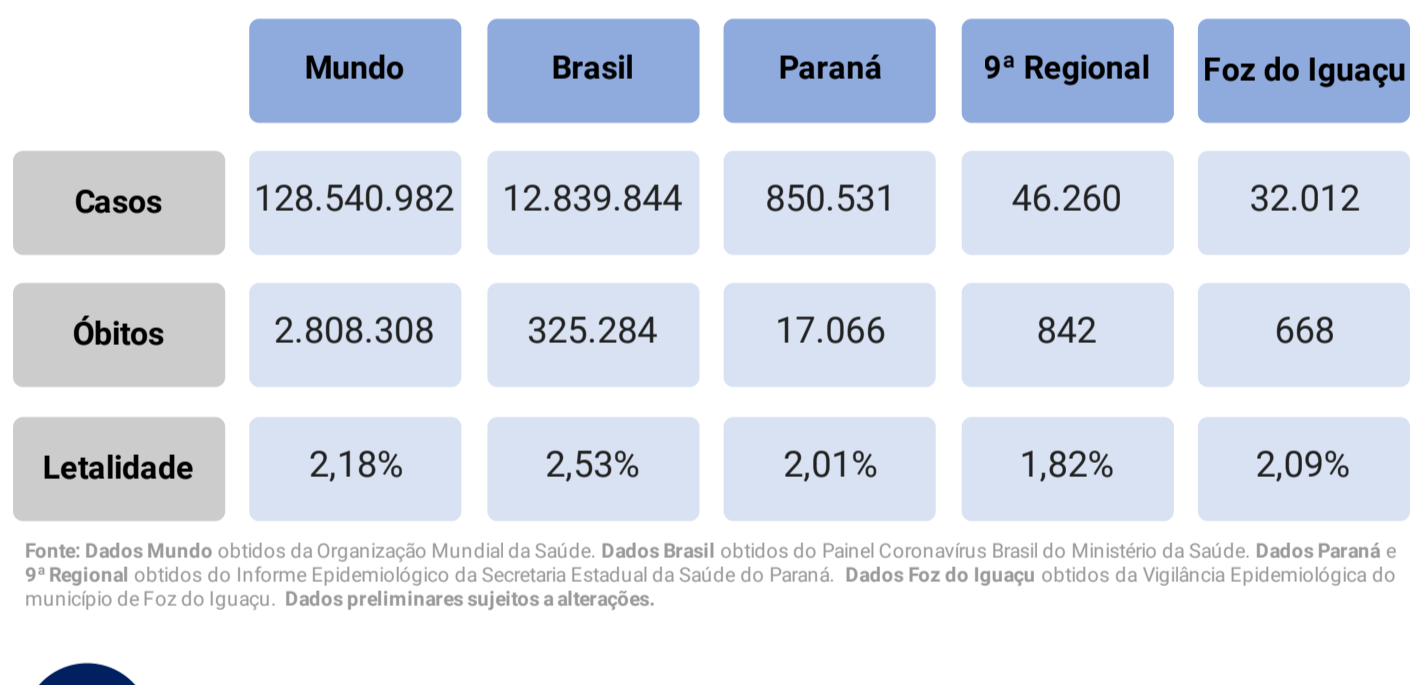
Dos **175** pacientes internados, **123** são confirmados para COVID-19 residentes de Foz do Iguaçu e o restante estão em análise ou são moradores de outros municípios.

Número de internados leitos COVID-19 segundo município de residência

Município	Regional de Saúde	UTI	Enfermaria Adulto	UTI Pediátrica
Foz do Iguaçu	9ª Regional de Saúde	99	55	1
Santa Terezinha de Itaipu	9ª Regional de Saúde	10	2	0
Outras localidades	Outros	5	0	0
São Miguel do Iguaçu	9ª Regional de Saúde	2	1	0
Matelândia	9ª Regional de Saúde	0	0	0
Medianeira	9ª Regional de Saúde	0	0	0
Itaipulândia	9ª Regional de Saúde	0	0	0
Missal	9ª Regional de Saúde	0	0	0
Total geral		116	58	1



PANORAMA

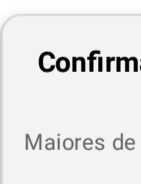


INCIDÊNCIA


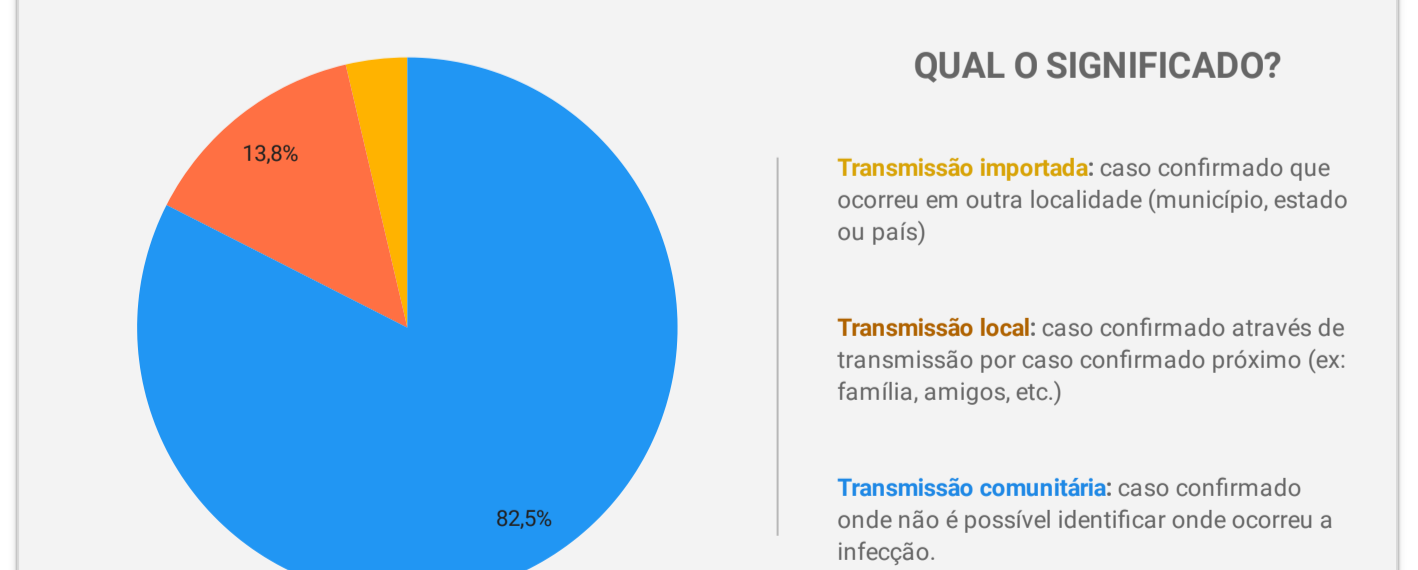
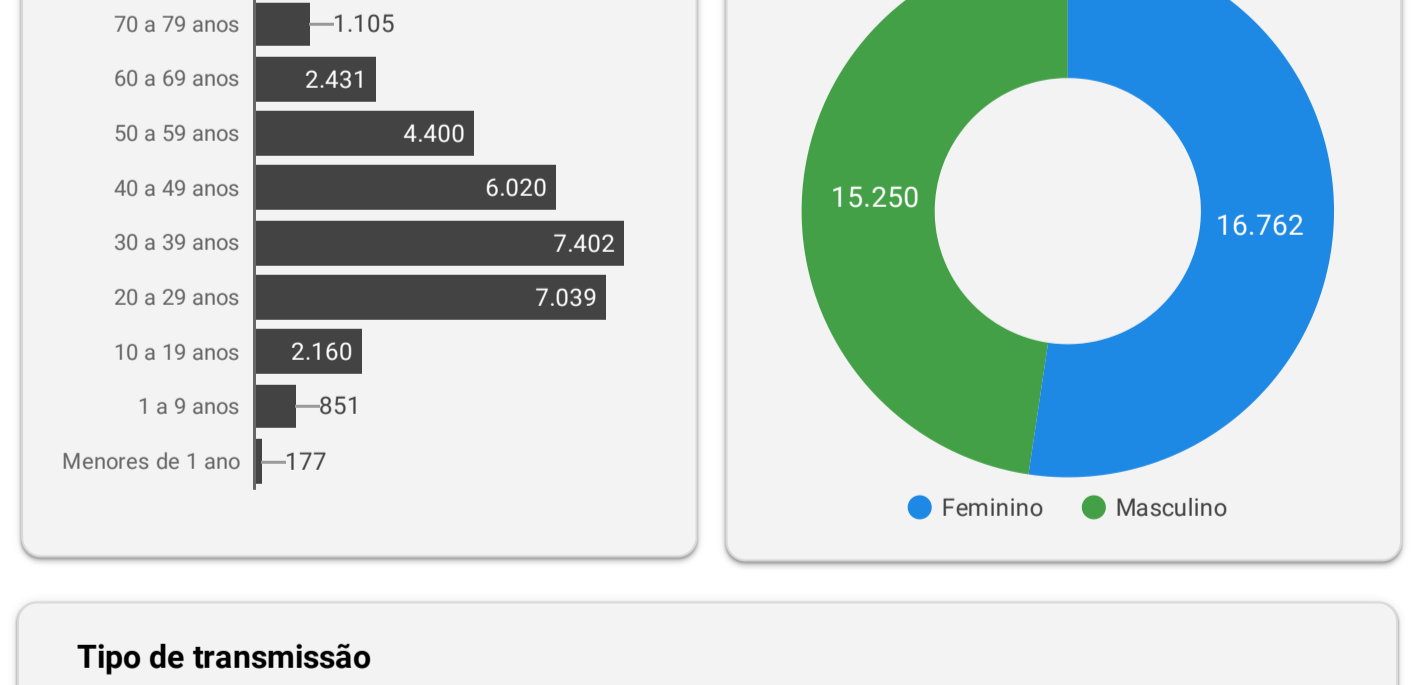


Qual o significado das cores?

- BAIXO RISCO** (Azul): Incidência municipal 50% abaixo da incidência do Brasil
- RISCO INTERMEDIÁRIO** (Verde): Incidência municipal abaixo ou igual à incidência do Brasil
- RISCO** (Amarelo): Incidência municipal até 50% da incidência do Brasil
- EMERGÊNCIA** (Vermelho): Incidência municipal acima de 50% da incidência do Brasil



PERFIL DOS CASOS CONFIRMADOS



EXAMES LABORATORIAIS

